

HOTEL VAL CONVENTION

TU GUÍA EN LAS RÍAS BAIXAS

PLAYAS CERCANAS

- Playa América
- Montelourido
- A Madorra
- Area Fofa
- Arribas Brancas
- Patos
- Prado
- Playa de Fortiñón



DEPORTES

- Surf-Padel Surf (Playa América y Patos)
- Motos acuáticas (Puerto de Baiona)
- kayaks (Camping Baiona Ladeira playa)
- karts a pedales (Camping Baiona Ladeira playa)
- Rutas a Caballo (Finca Moreiras)
- Gimnasios (Piscina Mancomunada-BeOne)
- Pistas de Tenis (Playa América)
- Pistas de Padel (BeOne)



Nuestros tesoros más cercanos



NIGRÁN

Nuestro hotel está situado en la calle principal, a escasos metros del Concello de Nigrán.

A nuestro alrededor podemos encontrar todo tipo de comercio así como diferentes lugares con gastronómicos.

Podemos definirnos como un hotel céntrico, ideal como punto de partida para las numerosas rutas de paseo y senderos que se pueden realizar en el Valle.



Estas rutas son accesibles para realizar en coche, bicicleta o caminando.

PLAYA AMÉRICA-PANXÓN

Esta ruta se puede hacer caminando. Ambas playas conectan gracias a un amplio paseo dónde se puede disfrutar de nuestras playas, fauna y vegetación.

TEMPLO VOTIVO DEL MAR DE PANXÓN

Situado en el centro del pueblo marineiro de Panxón, es reconocida como una de las iglesias más bonitas diseñada por el arquitecto Antonio Palacios..

A FOZ DA RAMALLOSA

Estuario que forma el Río Miñor en su desembocadura entre los concellos de Gondomar, Nigrán y Baiona.



Rutas-Senderos

SENDERO RÍO MUIÑOS

Esta ruta de senderismo tiene como punto de partida el Polígono Porto Do Molle a 2km de nuestro hotel y finaliza en Playa América.

PRESA DA REGUEIRA

“O recuncho do amor”

Esta presa se encuentra integrada en la ruta de senderismo del Río Muíños. En ella se puede disfrutar de una zona de recreo junto a una charca con una tirolesa y columpios como atracción turística. Además, hay una zona acondicionada con saltos de MTB.

Duración: 40 min

Longitud: 4 km



Esta ruta se recomienda iniciarla en el Polígono Empresarial do Porto Do Molle y ahí dejar el coche e iniciar la marcha por el sendero tanto en bicicleta como caminando...



Rutas-Senderos

MONTEFERRO

Desde el mirador de Monteferro se contemplan las mejores vistas sobre Vigo, Baiona y Nigrán.

Se trata de una lengua que se adentra en el mar con una altura de 500 metros rodeado de un espeso pinar que esconde diversos senderos para disfrutar del entorno. Subiendo a la cima se erige el Monumento dedicado a los mártires del mar y la imagen de la Virgen del Carmen, patrona de los marineros. La zona norte del monte fué un enclave estratégico militar, donde aún quedan vestigios de guerra como cañones de artillería pesada.



*Esta ruta es accesible para realizar en coche, bicicleta o caminando.
Depende del nivel de exigencia...*



Rutas-Senderos

CHANDEBRITO

Ha resurgido de las cenizas y poco a poco va recuperando su vida cotidiana tras la tragedia ocurrida en octubre del 2016 cuando los montes del Val Miñor se incendiaron. Esta tragedia, ha creado gracias a todos los vecinos lugares emblemáticos como:

- Pulmones (Realizados con troncos quemados) Mirador con vistas a la Ría De Vigo.
- Mirador de Camos vistas al Val Miñor.
- Numerosas pistas de senderismo y merenderos.

MONTECASTELO

En Parada, se encuentra el Mirador Dos Mouros natural al que se puede acceder en coche por una pista forestal hasta el merendero de Montecastelo o realizando una ruta desde la Rúa Areiña.

GONDOMAR

Monte do Galiñeiro, pertenece a los municipios de Vigo, Gondomar, Porriño y Tui. Su pico más alto, de 709 m, se localiza en Gondomar. Se trata de una de las cumbres más altas de Las Rías Baixas. Desde lo más alto se puede apreciar todo el área metropolitana de Vigo, el Val Miñor y el Val do Louro, así como del infinito Océano Atlántico.



Sur de Pontevedra

BAIONA

Baiona es un pueblo con la esencia medieval. En él se pueden visitar lugares emblemáticos como:

- Parador de Baiona
- Réplica da Carabela Pinta
- Virgen De La Roca
- Casco Antiguo

Si subimos a lo más alto da Serra Da Groba-O Cortelliño nos encontraremos con unas vistas auténticas de las Islas Cies, Baiona y Nigrán.

OIA

Parada obligatoria pasando Baiona en dirección A Guarda, conocer el Monasterio de Oia.

A GUARDA

Puerto Pesquero
Monte-Castro de Santa Tecla

O ROSAL

Ruta de los molinos Folón e Picón

Duración: 90 min

Longitud: 3.5 km

Ruta por el río Tamuxe

VALENÇA

Valença Do Miño

La Fortaleza

Mercado: Miércoles

Vilanova De Cerveira

Miradoiro Do Cervo

Mercado: Sábado



PONTEVEDRA



PONTEVEDRA CIUDAD


Pontevedra es una pequeña ciudad con mucho encanto. Lo más característico es que por el centro de Pontevedra no circulan casi coches. Se puede recorrer la ciudad sin necesidad de él además que resulta un ambiente agradable y cómodo para disfrutar.

En ella se encuentran lugares destacables como:

- Santuario de la Virgen Peregrina
- Basílica gótica de Santa María la Mayor
- Plaza de La Leña
- Plaza da Pedreira
- Plaza de la Verdura
- Casa del Barón
- Puente del Burgo
- Puente de los Tirantes

RECUNCHOS DE LA PROVINCIA PONTEVEDRA

Castillo de Soutomaior: Conjunto arquitectónico, mitad fortaleza medieval, mitad palacio neogótico del siglo XIX.

 10:00 a 21:00 (5€ Entrada general)

Puentes Colgantes:

Puente colgante de *Calvelo* e *Soutomaior*.

Banco de Redondela:

Con las mejores vistas al Puente De Rande y la Ría de Vigo.



COMARCA DO MORRAZO



COMARCA DO MORRAZO

La comarca del Morrazo es la más pequeña de Galicia a ella pertenecen los concellos de Bueu, Cangas, Marín y Moaña. Limita al norte con la ría de Pontevedra, al leste de la comarca de Pontevedra, y al sur de la ría de Vigo.



Poza Da Moura



Lago Castiñeiras




Bosque Encantado



Cabo Home



Ruta de los molinos de A Fraga



Monte do Facho

PLAYAS RECOMENDADAS

- Playa Lapamán (Bueu)
- Playa De Melide (Cabo Home)
- Playa De Areacova (Cangas Do Morrazo)

RECOMENDACIONES EN PONTEVEDRA



LUGARES RECOMENDADOS

A pesar de encontrarse un poco más hacia el norte de la provincia de Pontevedra, os recomendamos la visita a estos diferentes lugares con encanto.



COMBARRO

Uno de los pueblos más bonitos de Galicia: El pueblo característico de los hórreos.

SANSENXO Y PORTONOVO

Una de las zonas más turísticas no de Galicia. Un paraíso veraniego para disfrutar, de sus playas, sol y ocio nocturno.

PLAYA DA LANZADA

La playa de A Lanzada es la playa más emblemática de la zona . Se caracteriza por sus dunas.

ILLA DA TOXA

Encontraréis un balneario, campo de golf, casino, tiendas, un pequeño puerto, en apenas una superficie de poco más de un kilómetro cuadrado.


O GROVE

En el municipio de O Grove podéis disfrutar de dos paseos marítimos impresionantes.

- El paseo de O Grove
- Paseo de San Vicente do Mar/ Pedras negras



ISLAS CÍES



Las Islas Cíes son uno de los mayores tesoros de la ría de Vigo. El Parque Nacional Marítimo-Terrestre de Las Islas Cíes, forman el Parque Nacional Illas Atlánticas: un paraíso con playas paradisíacas, aguas cristalinas, rutas de senderismo a los faros, son un enclave natural único en estas tierras gallegas.

Nosotros gestionamos tu reserva, no te quedes sin tu billete a este paraíso natural.




- ↑ Punto de información
- ⓘ Centro de información
- ⊕ Cruz Roja

- ⚡ Campo de fútbol
- ⛺ Camping (Telf. 986 438 358)
- 🍴 Restaurantes

0 200 400 600 800 metros
Mapa protegido por el Parque Nacional Marítimo-Terrestre de las Illas Atlánticas de Galicia



SANTIAGO DE COMPOSTELA



No se puede visitar Galicia e irse sin conocer Santiago De Compostela y la emblemática catedral.

CATEDRAL DE SANTIAGO



9:00 a 19:00 Acceso gratuito

El museo y el Pórtico de la Gloria tienen entradas con un coste.

Cada día a las 12:00 pm tiene lugar la Misa del Peregrino durante la cual podrás ver en acción el botafumeiro de la Catedral.



¿QUÉ MÁS VER EN SANTIAGO DE COMPOSTELA?

- Plaza del Obradoiro
- La Alameda
- Parque De Bonaval
- Plaza de Quintana (Con vistas de la Torre da Berenguela)
- Plaza de las Platerías (Con la Fuente de los Caballos)
- Museo de las Peregrinaciones.
- Monasterio de San Martín Pinario
- Convento de San Francisco
- Museo de Pobo Galego
- Universidad de Santiago
- Edificio de la Cidade da Cultura
- CGAC (Centro Galego de Arte Contemporáneo)